






LEGENDA:

-  Limite da ACRRU
-  Limite da Área de Intervenção

Imóveis Classificados e Em Vias de Classificação IPPAR

-  Zona de Protecção
-  IPPAR Monumento Nacional
 1. Sé de Portalegre
 2. Convento de S. Clara
 3. Muralhas do Castelo de Portalegre
 4. Lápide do Município
 5. Cruzeiro de S. Bernardo
 6. Janelas Manuelinas
-  IPPAR Imóvel de Interesse Público
 7. Palácio Barahona
 8. Igreja da Misericórdia e Consistório
 9. Palácio Amarelo
 10. Igreja do Convento de S. Francisco
-  IPPAR Imóvel de Interesse Municipal
 11. Edifícios Setecentistas e Chafariz
 12. Edifício na Esquina da Rua 5 de Outubro e Travessa 1º de Maio
 13. Edifício na Rua 5 de Outubro
-  IPPAR Imóveis em Vias de Classificação
 14. Fábrica de Cortiça ROBINSON
 15. Edifício da Real Fábrica de Lanifícios

Imóveis Classificados PDM

-  PDM Imóvel a Preservar
 16. Igreja de S. Tiago
 17. Convento de St Agostinho
 18. Casa Nobre (Visc. Portalegre)
 19. Casa Nobre (Solar dos Condes de Sampaio)
 20. Casa Nobre (Família Andrade e Sousa)
 21. Casa Nobre (Castelo Branco)
 22. Casa Nobre (Solar Família Tavares)
 23. Casa Nobre (LeCocq)
-  PDM Imóvel de Interesse Municipal
 15. Edifício da Real Fábrica de Lanifícios
 24. Casa Nobre F. Accioli
 25. Casa Museu do Poeta José Régio
 26. Paços do Concelho
 27. Museu Municipal
 28. Igreja de S. Lourenço
-  PDM Imóvel de Interesse Público
 29. Palácio Avilez
 30. Casa Nobre (Condes de Melo)
 31. Paço Episcopal

Centro Histórico de Portalegre
Plano de Pormenor de Conservação, Reconstrução e Reabilitação Urbana

data	designação das alterações	revisão	aprovado
------	---------------------------	---------	----------

Cliente: Coordenação: Especialidades:



proj: -	data: MAR 2011	fase: 1ª Fase - Caracterização e Diagnóstico	especialidade: Urbanismo
des: PM	escala: 1:2 000	título do desenho: Planta do Património Edificado	
verif: AP			
aprov: LSC, AP			
Ficheiro: URB01EDF002 - Património Edificado.dwg			

dados cartográficos: Sistema de projecção cartográfica Gauss-Kruger; Elipsóide de Hayford, Datum 73
 Origem de coordenadas Rectangulares: Metriça TF4

URB01EDF002

AS PEÇAS DESTE ESTUDO NÃO PODEM SER REPRODUZIDAS OU DESENVOLVIDAS, PARA QUALQUER EFEITO, SEM PRÉVIA AUTORIZAÇÃO ESCRITA DO AUTOR