




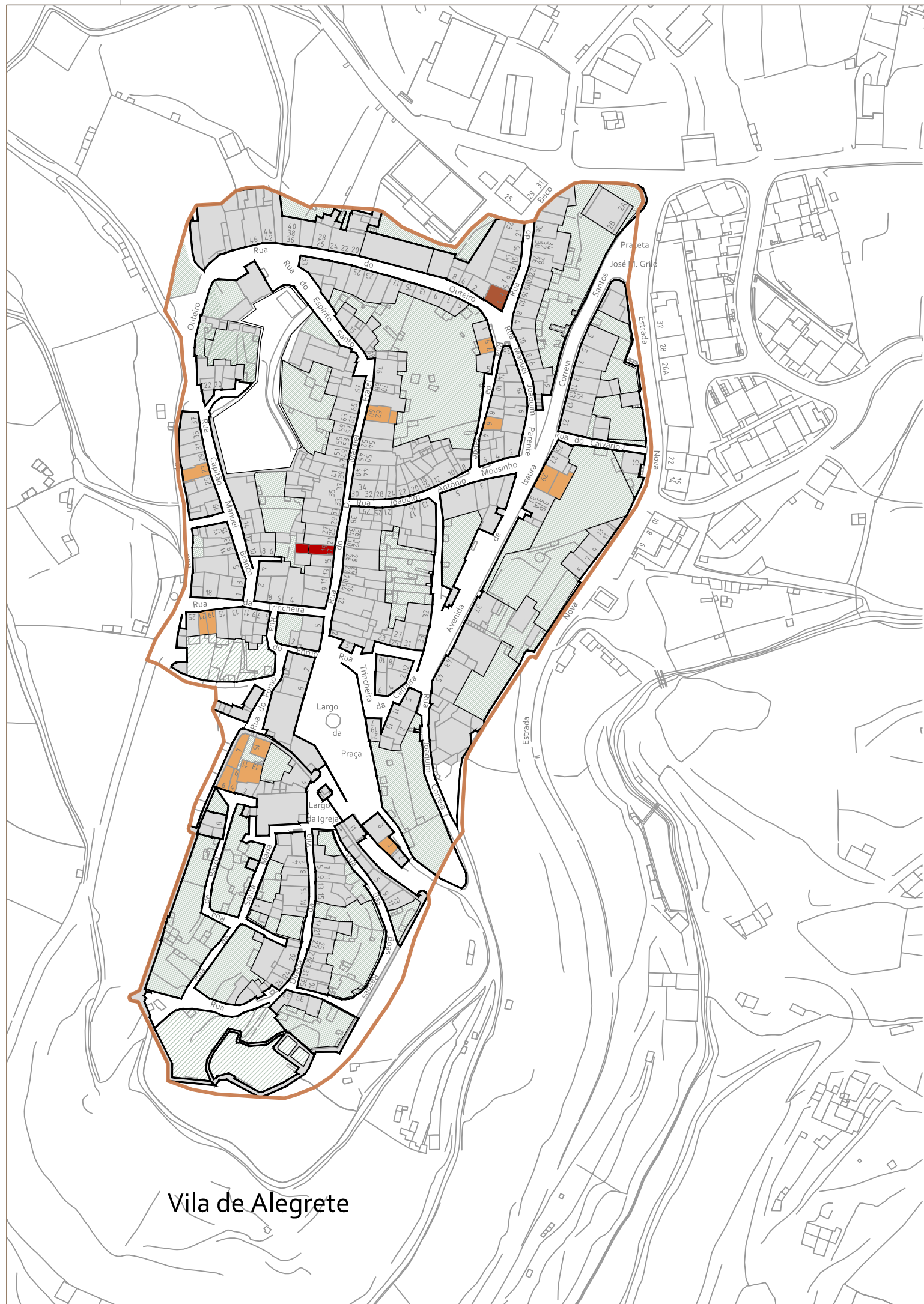


-  Área de Reabilitação Urbana - 6 HA
-  Quarteirões
-  Vazios no interior dos quarteirões

ESTADO DE CONSERVAÇÃO:

-  Degradado
-  Ruína



Vila de Alegrete



Câmara Municipal
Portalegre



Portalegre
além do alentejo

Qualquer imprecisão, omissão ou diferença entre as peças desenhadas de qualquer especialidade, deve ser comunicada aos autores dos projetos a que diz respeito

Divisão de Ordenamento, Planeamento e Gestão Urbanística

IMPLEMENTAÇÃO DA ESTRATÉGIA DE REABILITAÇÃO URBANA
ARU - PORTALEGRE / ARU - ALEGRETE / ARU - CARREIRAS
9º RELATÓRIO DE MONITORIZAÇÃO / 2022

PLANTA DO ESTADO DE CONSERVAÇÃO DOS
IMÓVEIS VISTORIADOS EM 2022

ARU - ALEGRETE

Equipa Projetista

Ana M. Fonseca dos Santos, Maria de Jesus Graviha Pires, Armando José Miranda Campino, Tânia Sofia Afonso Reis e Susana Isabel Árias Almeida da Silva

Escala
1:2000

Nº do Desenho
01

Data
junho/2023

